

2022년

(사)부산걷는길연합 정기총회



□ 일시 : 2022년 3월 16일(목) 17:00

□ 장소 : 부산시민운동지원센터 5층 혁신홀



(사)부산걷는길 연합

## ■ (사)부산걷는길연합 정기총회 진행 일정

회의 명	(사)부산걷는길연합 2022년 정기총회	
때	2022년 03월 16일(목) 17:00~	
곳	부산시민운동지원센터 5층 혁신홀	
1부 정기총회 (17:00~18:00)	<ul style="list-style-type: none"> <li>◆ 개회식                             <ul style="list-style-type: none"> <li>- 개회</li> <li>- 참석자 소개</li> <li>- 인사말 : 박정애 이사장</li> <li>- 축 사 :</li> </ul> </li> <li>◆ 정기총회 ( 의장 : 박정애 이사장 )                             <ul style="list-style-type: none"> <li>- 성원보고 ( 박경애 사무국장 )</li> <li>- 2021년 사업 및 결산보고</li> <li>- 감사보고</li> <li>- 임원 선출의 건</li> <li>- 2022년 사업계획 및 예산(안) 심의</li> <li>- 오륙도 투나잇 사업계획 (영상)</li> <li>- 기타 논의</li> <li>- 폐회</li> </ul> </li> </ul>	사회자 : 최대현

# 목 차

## I. 의안 심의 자료

■ 제1호 의안 : 2021년 사업 및 결산보고의 건-----	02
□ 2021년 사업보고 -----	03
1) 시민참여 및 홍보사업-----	04
2) 정책 및 조사연구사업-----	15
3) 대외협력사업_ 부산 및 타시도 길관련단체-----	39
4) 기타 사무국 운영관련 등-----	43
□ 2021년 결산보고(수지결산서)-----	44
□ 2021년 감사보고-----	45
■ 제2호 의안 : 임원선출의 건-----	47
■ 제3호 의안 : 2022년 사업계획 및 예산(안) 승인의 건-----	48
□ 2022년 사업계획(안) -----	49
□ 2022년 예산계획(안) -----	53
■ 제4호 의안 : 기타안건-----	54

## II. 부록

참고자료 1 정관 -----	55
참고자료 2 조직도 -----	61

# I. 의안 심의

제1호 의안

2021년 사업 및 결산보고의 건

제안 설명 및 2021년 사업보고 : 박경애 사무국장

## 제안사유

아래와 같이 2021년도 사업보고 및 결산에 대한 총회의 승인을 요청합니다.

## 관계조항

정관

제19조(총회의 의결사항) 총회에서의 의결사항은 다음 각 호와 같다

4. 사업 및 결산의 승인

# 1 2021년 사업보고

## 1. 시민참여 및 홍보사업

- 1) 오륙도 투나잇\_ 장거리 걷기
- 2) 정기도보\_ 갈맷길 등
- 3) 뉴스레터 제작 발송 및 홍보활동
- 4) 언론방송 인터뷰 등

## 2. 정책 및 조사연구사업

- 1) 부산의 길 현황조사 및 모니터링
- 2) 부산의 길 정책포럼
- 3) 부산의 길과 연계 MOU체결 등
- 4) 골목상권 활성화 연구용역 진행
- 5) 동서대학교 클레스셀링 (걷는길 관련 강의)

## 3. 대외 협력사업

- 1) 길 & 걷기 동아리 및 한국걷는길연합 연대활동
- 2) 부산지역 시민환경단체 등과 연대활동

## 4. 조직운영관련 사업

- 1) 정기총회 및 운영위원회 등 회의

1

시민참여 및 홍보사업

1

'오륙도투나잇' 62km 걷기행사 (2021.10.09.~10)

다대포 일몰에서 오륙도 일출까지  
부산 장거리 야행 5色 6樂을 얻다

# 2021 오륙도(道) 투나잇

2021년 10월 9일(토) - 10일(일)

**기획취지**

- 부산의 특성과 아름다움을 살린 시민 주도의 장거리 도보 행사
- 부산을 상징하는 길을 걸으며(62km) 일몰에서 일출까지 즐기는 흥미로운 야간 트레킹
- 코로나 시대에 맞는 저탄소, 소규모, 장거리, 비대면 걷기문화 창출
- 향후 걷기좋은도시 부산을 대표하는 세계적인 장거리 트레일로 육성

**행사목적**

- 하룻밤에 62km 걷기에 도전함으로써 개인적으로는 극기(克己), 국가적으로는 코로나 위기를 극복하려 함
- 부산의 자랑인 갯맏길과 보행길을 체험하고 시민적 걷기운동을 활성화
- 시민건강과 녹색도시, 지속가능한 지구를 위한 클린 워킹 추구

**슬로건** 부산 장거리 야행 5色 6樂을 얻다

**5色** ① 다대포금빛노을길 ② 낙동강 생명길  
③ 금정산성 고갯길 ④ 수영강나룻길 ⑤ 오륙도해맞이길

**6樂** ① 만나는 설레임 ② 먼길걸는 즐거움 ③ 아뭏한 눈맛  
④ 대자연과의 대화 ⑤ 새벽 온천의 신비 ⑥ 귀잇는파도소리

**코스**

① 풀코스 > 62km  
다대포~낙동강하굿둑~대저생태공원~금정산~수영강~오륙도스카이워크

② 하프코스 > 22km  
다대포~낙동강하굿둑~맥도생태공원~대저생태공원

**주최/주관**

주최 > (사)부산걷는길연합  
주관 > 오륙도투나잇조직위원회(집행위원회)

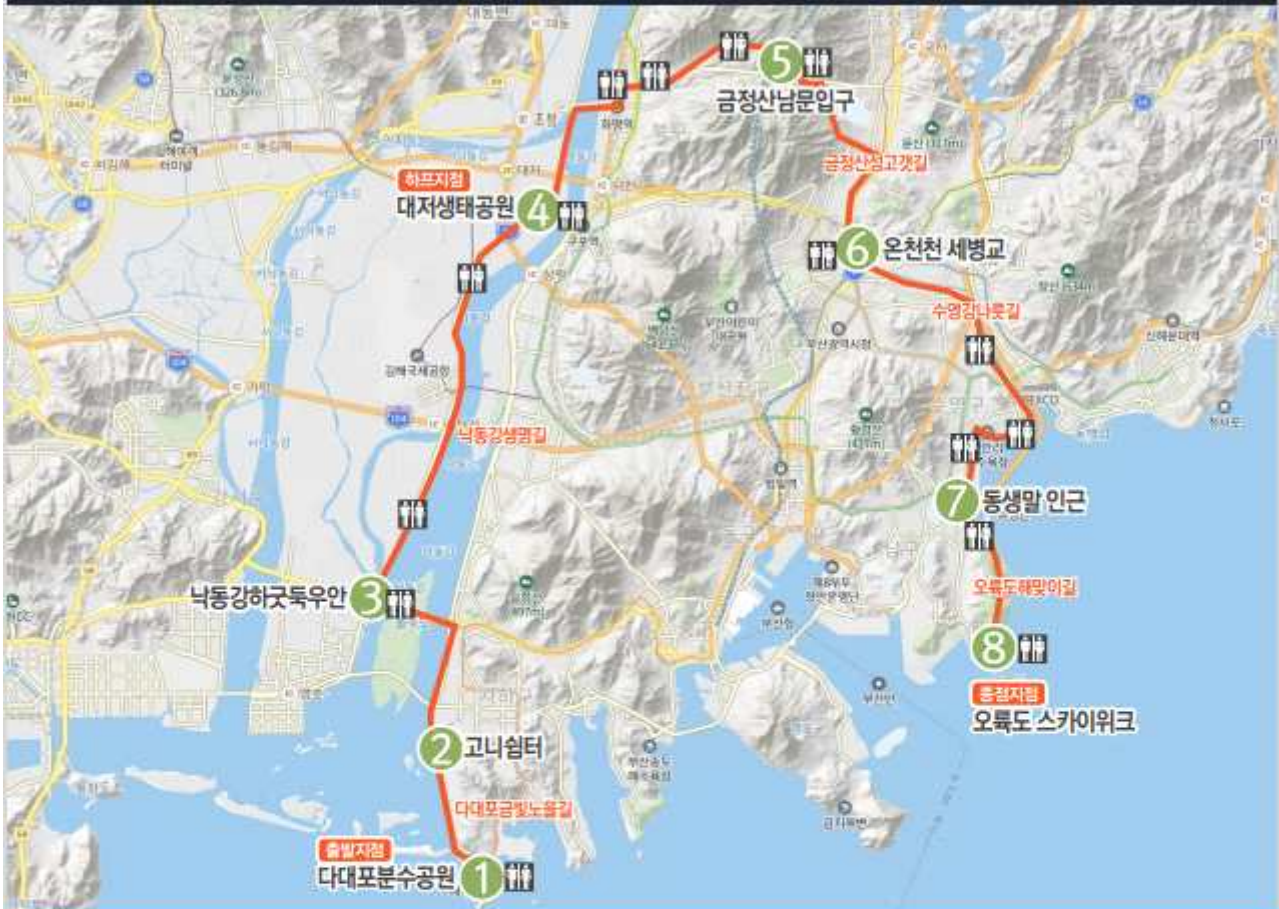
\* 코로나19 예방을 위해 사회적 거리두기는 필수적으로 지켜주셔야 합니다.

\*\* 몸이 불편하거나 중도포기자는 진행요원에게 의사를 전달하고 회송차량에 동승하십시오.  
[단체 카톡방 / 사무국장 박경애 010-3564-0376]

\*\*\* 각 구간별로 정해진 시간내에 체크인 지점을 통과해야 합니다.  
● 하프 10.09(토) 22시30분 ● 풀코스 10.10(일) 09시00분

2021  
오륙도(道) 투나잇

체크인 장소  
1 2 3 4 5 6 7 8 지점



> 10월 9일(금) 일몰 : 17시57분

> 10월 9일(금) 일출 : 06시25분

① 00km 출발지점 [다대포분수공원 잔디광장]

- 등록/배번/체크카드/기념품 배부
- 16:30부터 등록 후 바로 출발
- 고니센터에서 공연관람 및 테이핑 후 17:20분부터 순차 출발

② 03km 지점 [고니센터]

- 문화행사 및 테이핑 17:00~17:40 / 17:20분부터 체크인 후 출발

③ 10km 지점 [낙동강하굿둑우안]

- 간단간식 (18:40~19:30)

④ 22km 하프지점 [대저생태공원관리소]

- 도시락(21:00~22:30), 22km 원보증 배부

⑤ 34km 지점 [금정산남문입구]

- 간단간식 (24:00~01:00)

⑥ 44km 지점 [온천천 세병교]

- 간단간식 (02:00~03:00)

⑦ 56km 지점 [동생말 인근]

- 간단간식 (05:00~06:30)

⑧ 62km 종점지점 [오륙도스카이워크]

- 문화행사/원보증/기념품/단체촬영 등 (06:00~09:00)
- 마무리행사 일출과 함께 시작 06:25 ~
- 원보증 배부 06:40 ~ 08:00

\*\*\* 세부 일정 및 시간은 현장 사정에 따라 변경이 있을 수 있습니다.

■ 2021.10.09.(토)~10(일) 오륙도 투나잇 선두 통과 예측시간

- 01) 17:00 : 다대포 출발 ( 16:30 출발예정 )
- 02) 17:36 : 고니쉼터 통과 ( 17:20분 출발예정 )
- 03) 18:30 : 을숙도 육교 통과 ( 18:15분 통과예정 )
- 04) 18:47 : 낙동강하굿둑 우안 ( 18:32분 통과예정 )
- 05) 20:55 : 대저생태공원도착 ( 21시30분경 선두 출발시킬 것 )
- 06) 22:10 : 화명대교진입 ( 21:30분 출발가정 /대저생태공원출발후 40분소요)
- 07) 22:18 : 화명 북구 구민운동장 통과
- 08) 22:40 : 화명동 보건소 통과예정 ( 대저출발 후 약 1시간 10분 소요)
- 09) 24:00 : 남문입구 도착 ( 대저출발 후 약2시간 30분정도 소요 )  
(보건소 통과후 약1시간 20분정도이며 선두와 후미는 약20분 차이에측 )
- 10) 01:40 : 온천천 진입 (온천장역 40km 지점)
- 11) 02:10 : 세병교 다리아래 (선두와 후미는 약15분 차이 예측)
- 12) 02:50 : 한양아파트 앞 (안락교 위 하상도로)
- 13) 03:25 : 수영강변 (선두와 후미는 약20분 차이 예측)
- 14) 04:20 : 광안리 입구 (선두와 후미는 약25분 차이 예측)
- 15) 05:10 : 동생말 (선두와 후미는 약30분 차이 예측)
- 16) 06:20 : 오륙도 스카이워크 (선두와 후미는 약40분 차이 예측)

\*\* 선두기준 약 13시간30분 정도 걸림 ( 저녁식사 30분 포함)

■ 오륙도투나잇 순서정리

1. 다대포해수욕장

참석자확인-62km참가자에게 스티커부착-배번-전체기념품 배부  
(스텝2명-자원봉사자5명)

테이블-발열체크-참석자명단-배번-기념품

2. 고니쉼터

문화공연(부산알핀로제합창단)

테이핑(동서대학교-운동처방학과)

생수

(스텝2명-자원봉사자 5명) 체크카드 배부(등배번을 확인하여 적어주기)

3. 하굿둑끝지점

간식(떡-생수)

(스텝 6명) - 부시동

4. 강서구청(22km지점)

도시락, 생수

(스텝 6명) - 부시동 체크카드 도장



화명대교 내려와 헛갈리는 부분에서  
(파이팅 팀 4명 안내)

#### 5. 남문입구

산성막걸리, 두부, 김치, 밀감, 생수  
(스텝 6명, 파이팅 팀 4명) - 부시동  
식물원입구와 온천천진입 구간  
(파이팅 팀 각 2명씩 나누어 안내)

#### 6. 세병교

간식(바나나, 생수)  
(스텝 6명, 파이팅 팀 4명) 체크카드 도장

#### 7. 동생말

간식(박카스, 생수)  
(스텝 2명-자원봉사자 5명, 파이팅 팀 4명) 체크카드 도장

#### 8. 62km 완주

(스텝 2명-자원봉사자 5명,파이팅 팀 4명) 운영위원 모두, 동서대자봉팀

10월10일 06:00부터 완보증 배부

### ■ 2021년 오륙도투나잇 결과 및 평가

1. 참가인원 : 총 99명 // 완주자 42명 / 하프 45명 /스텝 12명

2. 전반적으로는 오륙도투나잇이 자리 잡을 수 있도록 준비하였고, 일부이지만 예산의 투입 등 전체적으로는 많이 개선되었으나, 코로나 19라는 변수에 따라 참가자는 만족의 차이가 각각 발생할 수 있는 행사가 되었으나, 더 큰 규모의 행사로 나아가기 위한 자체 역량을 키우는 절호의 기회가 되었다고 생각함

3. 2020년 1회대회를 기준으로 통과 예측시간을 확인하고 스텝들의 배치등에 많은 노력을 기울이고 준비했으나, 2가지의 변수로 인해 행사가 순조롭게 진행되지 못했음


- 1) 코로나19로 인한, 동시출발이 아닌 순차출발로 인한 예측하지 못한 결과를 초래함
  - 선두와 후미의 격차가 출발이후 고니쉼터부터 1시간의 격차가 초래됨
  - 고니쉼터에서 모여서 동시출발을 예정했으나, 결과는 선두는 그냥 통과
  - 하프지점이후는 지점과 지점 사이의 스텝들의 체크인과 물공급 등 대응에 곤란
- 2) 식사지급이 약40분의 시간이 지체되어 행사 전반에 영향을 주게 하였음

4. 2022년 차기 오륙도 투나잇은 2021년 행사를 거울 삼아 좀 더 세심한 체크가 필요

## 5. 행사사진




6. 오륙도투나잇 봄 벚꽃시즌 행사를 위한 2021년 봄 사전답사 ( 2021.03.24.~29)  
 / 맥도 벚꽃 30리길 /금정산성길/ 온천천 및 수영강길 /이기대길의 벚꽃 풍경



## 2 부산 갈매길 걷기 등 걷기행사


### 1. 2021\_03\_25\_야간 벚꽃길 걷기

코스 : 강서구청~벚꽃30리길~맥도생태공원~르네시떼 15km



### 2. 2021\_03\_28\_벚꽃과 함께하는 갈매길 8-2코스 수영강우안 걷기 /운영진

코스 : 수영강 동천교~세월교~원동교~민락교~광안리



3. 2021\_06\_26\_시민과 함께하는 낙동강 물길따라걷기\_ 환경수호운동연합  
코스 : 을숙도 둘레길 걷기



4. 2021\_10\_30\_생태해설을 들으며 가을 낙동강 하구를 걸어요  
코스 : 삼락생태공원 내부 숲길



5. 2021\_11\_16\_2030세계박람회유치기념 밤길걷기 (생명의전화 연계)  
코스 : 온천천~수영강~광안리 해수욕장 10km



3 뉴스레터 제작 발송 및 홍보활동

1. 뉴스레터 제작발송

- 1) 2021.02.09.\_ (사)부산걷는길연합 E-소식지 5호
- 2) 2021.03.30.\_ (사)부산걷는길연합 E-소식지 6호
- 3) 2021.05.08.\_ (사)부산걷는길연합 E-소식지 7호
- 4) 2021.09.10.\_ (사)부산걷는길연합 E-소식지 8호



## 2. 퍼즐로 알아보는 갈맷길 홍보활동

부산환경수호운동연합에서 낙동강물길따라걷기(제2회)행사에  
부산걷는길연합 홍보활동을 실시함

/퍼즐을 통해 부산의 갈맷길을 홍보하는 내용임



## 4 언론방송 인터뷰 등

1) 2021.5.20. /KNN방송 : 야심찬 갈맷길 관리는 엉망진창\_ 최대현



2) 2021.5.28. /자갈치아지매 라디오 방송출연\_ 박경애

### 3) 2021.08.05. /부산일보\_신나게 길을 걸어봐요, '나'에게 말을 걸어봐요



부산 연제구 부산걷는길연합 사무실에서 만난 부산시민걷기동호회 한장석 회장, (사)부산걷는길연합 박경애 사무국장, 동서대 시니어운동처방학과 안하나 교수(왼쪽부터). 사진 촬영을 위해 잠시 마스크를 벗었다.

#### ▶갈맷길 너머,

탄생 12년을 맞은 갈맷길은 ‘2020 걷기 여행 실태조사’에서 제주 올레길(24.9%) 다음으로 많이 방문(8.8%)한 사랑받는 도보 여행 코스가 됐다. 한장석 회장은 여기에 부산의 사포지향(바다, 강, 산, 온천) 가운데 빠진 ‘온천길’이 추가되길 기대한다. 도시철도 남산역에서 수영강 연산교까지 10km 구간이라면 온천장 노천 족욕탕을 포함하고 8-2코스(수영강)와 이어질 수 있다.

부산을 대표하는 장거리 걷기 행사도 숙원이다. 부산걷는길연합은 지난해 10월 다대포~오륙도스카이워크 62km(풀코스) 구간을 밤새 걷는 ‘오륙도투나잇’을 처음 개최했다. 박경애 사무국장은 다대포 노을과 오륙도 일출 사이 낙동강, 금정산성, 수영강을 지나는 코스의 매력이 전국 어디에도 뒤지지 않는다고 자부했다. 부산시민걷기동호회의 65세 이상을 위한 장거리 대회 ‘실버그랜드슬램’도 해마다 참가자가 늘고 있다.

도심 속 코스가 발굴될 필요도 있다. 부산시가 2026년까지 신설하기로 한 15개 갈맷길 노선에도 오후 맛 기행길(경성대·부경대역~민락수변공원, 6km), 근대산업유산길(서면역~좌천동 가구거리, 7km)처럼 도심 길이 대거 포함됐다. 안하나 교수는 “갈맷길이 부산의 도심과 연결되고 ‘아디다스 마이런’처럼 매력적인 걷기 문화가 형성되면 걷기 인구가 중장년을 넘어 청년으로 확대될 것”이라고 내다봤다.

박경애 사무국장은 “‘길과 걷기’는 시민의 건강은 물론 지역 생태와 관광, 지역경제까지 아울러 이야기할 수 있는 중요한 주제”라면서 “코로나 이후에도 반려동물과 함께하는 걷기 행사처럼 다양한 활동을 구상하고 있다”고 말했다.



## 2 정책 및 조사연구사업

### 1 부산갈맷길 전구간 정밀모니터링 및 조사보고서 발간

- 조사기간 | 2021년 2월20일~4월25일
- 조사범주 | 갈맷길 9코스(21개구간)
- 조사내용 | 안내체계 정밀도, 정확도, 편의시설, 노선조정 등
- 주 최 | (사)부산걷는길연합

I . 갈맷길 코스현황 .....	1
II . 2021년 갈맷길 모니터링 요약 .....	2
① 유도사인(방향스티커, 리본) 정밀도 관련 .....	2
② 안내판, 갈림길 이정표식 정확도 .....	3
③ 편의시설 및 도보인증시설 관리상태 .....	4
④ 안전 및 주의사항 .....	5
⑤ 갈맷길 주변의 쓰레기문제 .....	6
⑥ 구간별/관리주체별 통일성 없는 안내체계 .....	7
⑦ 갈맷길의 추천노선 관련하여 .....	8
⑧ 갈맷길 기존노선의 일부개선으로 인한 미세조정관련 ....	9
⑨ 시점과 종점의 중요성 및 변경제안 .....	17
⑩ 해파랑길 등 기타 도보길과 연계 안내 등 .....	19
⑪ 조사자 종합의견 .....	21
III . 갈맷길 각 구간별 정밀 모니터링 보고서 .....	23
【부 록】	
1. (사)부산걷는길연합 소개서 .....	173
2. (사)부산걷는길연합 주요활동 소개 .....	174

## II

# 2021년 갈맷길 모니터링 요약

## 1 유도사인(방향스티커, 리본) 정밀도 관련



1

35° 17'2.43"N 129° 15'33.72"E



2

35° 17'57.67"N 129° 15'35.22"E



3

35° 10'50.57"N 129° 12'16.59"E



4

35° 10'34.05"N 129° 11'50.06"E



5

35° 9'40.64"N 129° 7'50.98"E



6

35° 7'31.03"N 129° 4'46.20"E

1) 보행자 동선과 맞지 않은 곳에 방향스티커가 붙어 있는 곳이 더러 있음

2) 안내판 뒤쪽에 스티커가 부착되어 있는 등 보행자의 동선과 맞지 않음

3) 해파랑길과 동시부착하여 경쟁하듯이 붙여서 미관상 너무나 좋지 않음

4) 해파랑길과 갈맷길이 같은 방향으로 가고 있으나, 방향은 다르게 표기되어 있음

5) 정방향에 역방향 스티커가 부착되어 있음

6) 마찰력이 없는 곳에 부착하다보니 떨어졌고, 임의로 올려놓은 상태


\*\* 방향 스티커가 너무 많이 부착되어 있고, 정작 필요한 곳은 정교하게 부착 안된 곳이 드러 있음

## 2 안내판, 갈림길 이정표식 정확도 (거리, 지형지물)



1

35° 6'4.08"N 129° 7'7.49"E



2

35° 15'41.54"N 129° 13'59.92"E



3

35° 16'11.72"N 129° 14'33.50"E



4

35° 10'34.33"N 129° 11'49.40"E



5

35° 6'17.96"N 129° 2'7.62"E



6

- 1) 사각갈맷길 표지판이 파손되어 있음\_ 효율적이지 못해 궁극적으로는 제거가 필요함
- 2) 방향도 맞지 않지만 한 장소에 방향스티커, 리본, 사각방향표식 3가지 부착은 맞지 않고 미관에도 좋지 않기에 용도에 맞는 설치가 필요함
- 3) 노선이 바뀌면 기존 것은 제거해야 할 이정표들이 많이 있음
- 4) 철거 혹은 개선이 필요한 안내판이며, 현재는 나무에 가려 잘 보이지도 않음
- 5) 갈림길에서 40계단앞길로 갈것인지, 백산기념관 방향으로 갈것인지 애매모호하게 표시됨
- 6) 남향대교의 시점은 영도구쪽 아래부터인데 서구입장에서는 1,250m의 남향대교 거리는 제외하고남향대교 서구쪽 아래부터 거리를 산정

### 3 편의시설 및 도보인증시설 관리상태



1 35° 3' 18.68"N 129° 0' 52.21"E



2 35° 5' 47.00"N 128° 57' 19.00"E



3 35° 5' 58.69"N 129° 7' 24.41"E



4 35° 13' 42.9"N 129° 00' 10.7"E



5 35° 14' 30.2"N 129° 03' 40.9"E



6 35° 15' 19.06"N 129° 3' 58.78"E

- 1) 기억나무 포토존\_ 두도 전망대 입구 최근에 설치/다양한 포토존이 곳곳에 있음
- 2) 갈맷길 전구간에 쉼터는 많이 설치되어 있음
- 3) 오륙도선착장에 설치된 도보인증대는 문짝이 떨어져 있음
- 4) 화장실은 1시간 혹은 3-4km에 하나정도를 배치하는 것을 기준하면 5-2구간 일부, 7-2구간 일부를 제외하고는 도보중 화장실의 불편함은 없음
- 5) 에어컨 ( 산성고개 초소인근 )
- 6) 약수터 물 /갈맷길은 대부분이 도심내 구간들이기에 매점 등이 있어 식수 문제는 불편함이 없음

## 4 안전 및 주의사항



1 35° 14' 43.7"N 129° 03' 49.5"E



2 35° 17' 33.18"N 129° 15' 36.13"E



3 35° 16' 19.88"N 129° 15' 7.22"E



4 35° 16' 58.26"N 129° 15' 35.35"E



5 35° 14' 26.35"N 129° 14' 54.05"E



6 35° 6' 44.45"N 129° 7' 39.07"E

- 1) 산이나, 차량의 접근이 어려운 곳에는 위급시 위치를 알리는 국가지점번호가 설치되어 있음
- 2) 신평소공원인근 '위험지역 통제합니다' 표지판 /우회안내가 없음
- 3) 통신 케이블이 인도에 늘어져 있어 위험함
- 4) 차도와 보행로가 구분되어 있지 않은 곳이 갈맷길 곳곳에 있어 주의가 필요함
- 5) 죽성드라마세트장 인근 난간 보수 중에 있고, 주의가 필요함
- 6) 난간 및 위험 구간에 대한 보강공사를 진행하고 있음

## 5 갈맷길 주변의 쓰레기문제



1

35° 11'9.66"N 129° 13'4.92"E



2

35° 7'45.05"N 129° 4'31.53"E



3

35° 4'10.05"N 128° 59'22.45"E



4

35° 4'8.98"N 128° 59'21.26"E



5

35° 6'17.83"N 128° 55'45.69"E



6

35° 4'58.26"N 128° 52'55.43"E

- 1) 시랑리에서 공수마을 넘어가는 끝지점 인근, 사람이 버린 쓰레기가 쌓여 있음
- 2) 장기간 방치된 모습\_ 갈맷길의 노선에는 주기적인 점검과 청소가 필요함
- 3) 4) 감천향에서 두송반도 넘어가는 길은 고물상등이 있어 항상 지저분해보이기에 갈맷길을 걷는 보행자는 눈살을 찌뿌리기에 깔끔하게 정비가 필요함
- 5) 5-1구간은 도로변 쓰레기 방치가 대체로 많음
- 6) 담장 너머 군부대안 쓰레기가 많아 상호 협조하에 필히 청소가 필요한 구간임

## 6 구간별/관리주체별 통일성 없는 안내체계



- 각 구간에서 관리하다 보니, 담당자의 의지에 따라 제각각으로 디자인 및 색상이 바뀌어 갈맷길 전체에 대한 통일성이 없음
- 안내판의 내용도 갈맷길을 중심에 놓고 표현하기도 하고, 지명을 중심에 놓기도 하며, 거리표기가 있는 것과 없는 것 등 제각각으로 표현되고 있음

# 7 갈맷길의 추천노선 관련하여

## ◆ 갈맷길 기존노선과 추천노선 관련

<p>1-2 구간 / 월전에서 대변</p>	<p>1-2구간 /송정에서 미포입구</p>
<p>4-3 보덕포 삼거리에서 장림항입구</p>	<p>6-1구간 /삼락강변공원내</p>
<p>6-2구간 / 구포역에서 운수사까지</p>	<p>8-2구간 / 동천교에서 민락교 전구간</p>

- 길은 시간이 지남에 따라, 더 좋은 길이 생길 수도 있고, 노선이 바뀔 수도 있다. 그러나, 기존노선을 유지하면서, 추천코스를 운영 하는 데는 심각한 안내의 오류가 발생한다. 우선 거리산정에 심각한 오류가 발생하고, 도보 인증대 위치에도 문제가 발생된다.
- 처음 이 길을 걷는 입장에서 보면, 기존노선과 추천 길을 맞이 했을 때 둘중하나를 선택해야 한다. 현실은 기존노선이 좋은길인지 추천길이 좋은 길인지도 고민부터 시작한다.
- 부산 갈맷길이 좋은 뜻으로 추천길을 도입했으나, 현장의 안내체계에서는 너무나 심각한 오류가 발생함을 이해하고, 한 길로만 선택하길 제안 드리며, 한쪽길이 선택되면, 다른 길에 있는 안내표지판은 최대한 빠른시간내에 모두 제거가 필요하다.



## 11 조사자 종합의견 및 제언

걷는 길은 삶의 질과 건강, 체류형 관광을 통한 지역경제 활성화 등 도시의 많은 것들과 연계된 종합 도시행정의 산물이다. 갈맷길 전 구간에 대한 통합 모니터링 결과, 다음과 같이 종합의견 및 제언을 드린다.

1) 걷는 길은 걷는 공간, 바라보는 지역(조망), 쉬는 지역은 물론, 전체 트레일까지의 연결성을 갖춰야 한다. 이 점에서 갈맷길은 ①외지인의 입장에서 도보여행(체류형관광)에 불편함이 없는지 ②조망이 아름다운 지역과 의미가 있는 지역을 지나가는지 ③쉬는 공간은 불편함이 없는지 ④대중교통과의 연결과 접근성은 좋은지 ⑤안내는 잘되고 있는지 등을 되돌아 봐야 한다. 또한 ⑥세대나 시대의 변화에 따라, 조금씩 바뀌어 가는 도보여행 활동의 다양성에 잘 대응하고 있는지도 확인해야 한다.

2) 부산 갈맷길은 길 자체가 다양하고, 자연 여건도 좋아 부산사람은 물론 외지인들도 호평을 한다. 그러나, 안내체계 등에 대해서는 불만의 목소리가 높다. 누가 걷더라도 편리하며 안심하고 걸을 수 있도록 안내체계를 통일감 있게 조성하고 갈림길 등에서 불편 요소를 없애는 작업이 필요하다.

3) 보행길은 늘 변한다. 상황에 따라 노선이 바뀌고 없던 길이 새로 생기기도 한다. 여건이 변하면 비용이 들더라도 기존노선을 현실에 맞게 바꿀 수 있어야 한다. 이럴 경우, 주민 편의를 고려하여 과감하게 바꾸고, 기존 노선의 안내 이정표는 빨리 철거하고 새 이정표로 설치해야 한다.

4) 길을 걷다 보면 수시로 갈림길을 만난다. 갈림길이 나타나면 한 곳을 선택해 갈 수 밖에 없다. 추천 노선이든, 기존 노선이든 정확하게 관리해야 한다. 혼선을 주어서 안된다. 그것이 갈맷길이 명품길로 거듭나는 지름길이다. 부산에 갈맷길이 생긴지 11년이 지난 지금, 더 좋은 길, 새로운 길, 기존에 없던 길이 많이 생겼다. 길은 좋아 졌는데, 안내시스템은 옛날 그대로 미비하다는 소리가 계속 나온다.

5) 갈맷길은 부산시에서 총괄하고, 각 구군에서 구간별로 관리하다 보니 통일성이 없고 사각지대가 많이 생겼다. 경관이 우수한 곳과 사람이 많이 찾는 곳은 이정표 등이 중구난방이거나 과하게 많이 부착된 곳이 많다. 반면, 단순연결 구간이나, 갈맷길이 관할 구군에 별 도움이 되지 않는다고 판단되는 지점은 대체로 관심 밖이다. 갈맷길이란 숲을 먼저 보고, 가까이 있는 나무를 보는 통합 행정의 지혜가 요구된다. 차제에 부산갈맷길지원센터 등을 만들어 갈맷길 통합운영관리는 물론 도심 보행길의 효율적인 운영 관리 나아가 비전을 제시해야 한다.

6) 시점과 종점은 굉장히 중요함에도 갈맷길은 시점과 종점에 아주 소홀하게 다루고 있다. 다시이야기하면, 이용자 중심이어야 하나 갈맷길은 구군 중심의 관리자 중심에서 시점과 종점이 되어 있다. 이렇다보니 갈맷길 구간에 전체를 대상으로 보지 않고, 각구군 중심의 길로 치부해 버리는 결과를 초래하였다. 예를 들어 가장 많이 사랑받고 있는 갈맷길 2-2구간의 경우 민락교에서 오륙도선착장까지인데, 우리 스스로 민락교에서 출발해서 걷는지 생각해 볼 일이다. 남구에서는 이기대길이란 이름으로 동생말에서 실제종점도 아닌 오륙도해맞이공원까지를 중심으로 안내하고 있고, 수영구에서는 해안누리길이란 이름으로 이정표도 새로 부착해서 안내하고 있다. 갈맷길은 각 구군에서는 도구에 불과 하지 않게 생각한다. 빠른 개선이 필요하다.

7) 갈맷길의 관리문제는 이원화할 것을 제안한다. 먼저 교통을 중심으로 한 이용자중심으로 시점과 종점을 개선하고 ①안전문제, 청소문제, 시설물 교체, 편의시설 등은 각 구군에서 관리하고 ②안내체계나 안내이정표, 방향야표시 등은 총괄하는 부산시에서 직접하거나, 통일성있게 위탁관리해야 한다.

8) 갈맷길 온라인 안내는 할 말이 없을 만큼 심각하다. 전담하는 직원도 필요하고, 예산투입도 필요하다. 갈맷길 홈페이지를 통하면 거의 모든 것을 해결할 수 있는 다양한 콘텐츠도 필요하고, 끊임없는 길관련 뉴스생산과 길정보소통의 장이 되도록 노력해야 한다.

## 2 부산의 길 정책포럼

### 2021 부산보행혁신도시 정책포럼

(보행혁신도시 부산 어디까지 왔나 정책포럼)

일시 : 2021년 05월 21일(금) 14:00

장소 : 부산광역시시의회 2층 중강당

주최/주관 : (사)부산걷는길연합, 동서대학교 LINC+사업단

김부민/제대욱 부산광역시의원,

### 1. 취지 및 목적

'보행도시 부산'은 다가가기 쉽지않은 과제이다. 부산광역시는 지난 2010년 '부산광역시 갈맷길 조성 및 관리운영 실시계획'을 토대로 공공 중심으로 갈맷길을 유지 관리해 왔으나, 2020년과 2021년 두 차례 갈맷길 모니터링을 한 결과 10년이 지난 지금까지도 관리 운영이 체계적·효과적으로 진행되고 있지 않은 것으로 드러났다.

부산시가 의욕적으로 추진한 '보행혁신도시'도 어떻게 되고 있는지 내용을 알기 어렵다. 또한 부산시가 국제 관광도시로 지정되었음에도 불구하고 국내와 국외에 홍보가 부족한 실정이다.

이에 '보행도시부산 어디까지 왔나'를 주제로 한 정책포럼을 통해 갈맷길 운영관리 실태를 점검하고, '남해 바래길 2.0'의 사례를 통해 부산 갈맷길 고도화를 위한 제언을 듣고자 한다.



## 2. 세부내용

시 간		행 사 내 용
개회	14:00~14:10	*사 회 : 박경애 (사)부산걷는길연합 사무국장 *인사말 : 박정애 (사)부산걷는길연합 이사장 김부민 부산광역시의원
2부	14:10~15:10	* 좌장 : 박창희 경성대학교 교수 * 발제 ○ 보행도시 부산 중간점검 정책보고 - 000 부산광역시 걷기좋은부산 추진단 과장 (섭외중) ○ 남해바래길사례 및 갈맷길고도화를 위한 제언 - 윤문기 남해바래길 팀장 ○ 부산갈맷길 현재와 미래 - 최대현 부산걷는길연합 이사
	15:10~16:00	* 토론 ○ 최종남 한국걷는길연합이사장/원주걷기길문화 이사장 ○ 이동현 부산연구원 선임연구위원 ○ 남수정 (주)부산의아름다운길 대표 ○ 제대욱 부산광역시의원 ○ 박미애 동서대학교 시니어운동처방학과 학생 ○ 최민지 동서대학교 운동처방학과 학생 ○ 이준경 오륙도투나잇 집행위원장/생명그물 대표 ○ 김해몽 전ATC집행사무총장/부산생활협동조합이사장
	16:00~16:20	현장 마루 질의 및 질의 답변
	16:20~16:30	휴식
	16:30~16:40	(사)부산걷는길연합과 동서대학교 보행혁신도시만들기 업무협약식
3부	16:30~16:40	(사)부산걷는길연합과 동서대학교 보행혁신도시만들기 업무협약식

### 3 부산의 길과 연계 MOU체결 등

#### 1. 정미영 금정구청장과의 간담회 (2021.03.29)



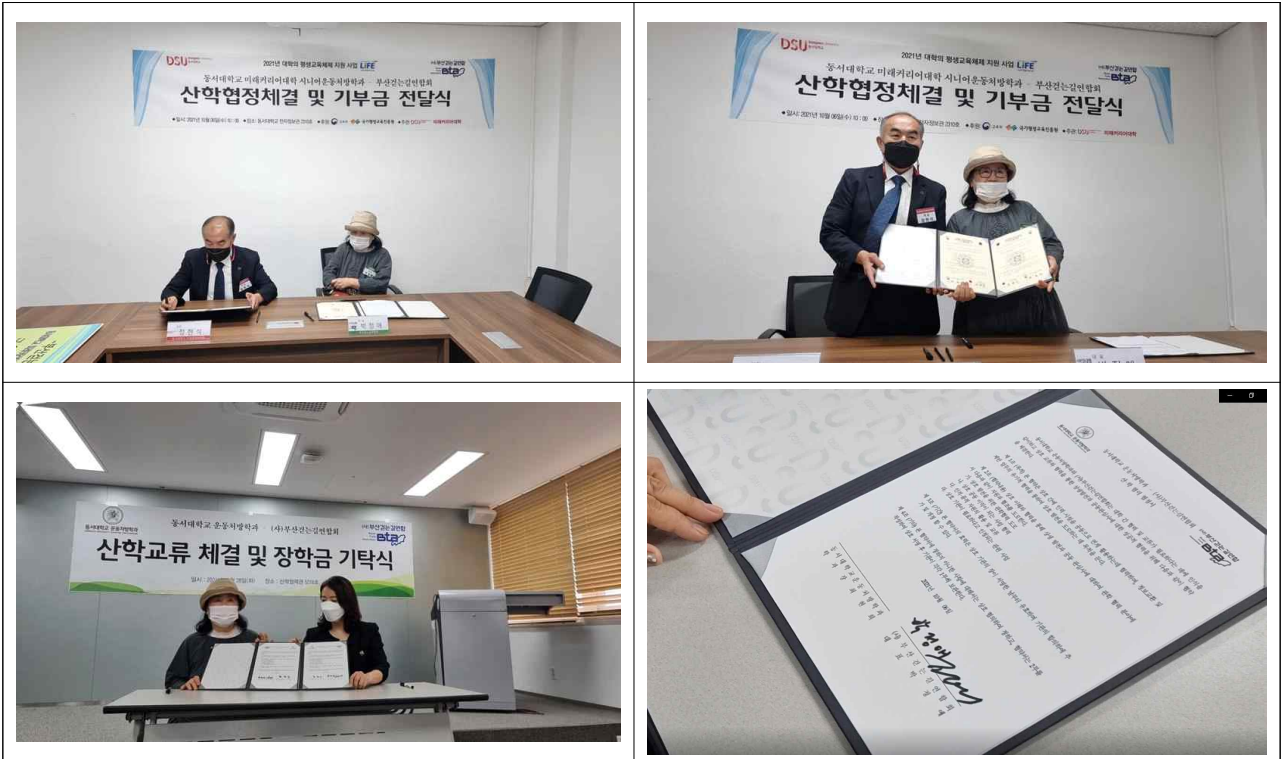
#### 2. 동서대학교와 도보관광활성화 프로젝트 업무협약 (2021.05.21)



#### 3. 제대육 부산시의원과 간담회 (2021.08.18)



#### 4. 동서대 MOU 및 장학금 전달식 ( 2021.10.06. )



#### 4 골목상권 활성화 연구용역 진행 ( 동서대학교와 공동)

1. 과 업 명 : 재정적 투입 대비 골목상권 경제적 효과와 도심 갈맷길 연계 골목상권 경쟁력 비교 연구

#### 2. 갈맷길과 금정구구간 골목상권에 대한 분석

- 1) 골목상권으로 이야기 할 수 있는 것이 ①금정산성마을 ②범어사인근 ③상현마을 및 오륜마을 등이 있음
- 2) 금정산성마을과 상현마을 오륜동은 상권과 연계되어 있어, 범어사인근의 갈맷길과 상권 연결에 노선검토
- 3) 범어사에서 노포역까지 노선 중 연두색선이 갈맷길 노선이며, 상권과 연계되어 있지 않음
- 4) 약간의 노선변경으로 상권과 연계할 수 있는 노선을 검토해보면, 1안)으로 금정산으로 갈 때 사람들이 가장 많이 이용하는 범어사 문화체험누리길과 연계하고 범어정수장에서 금정누리길로 연계하여 노포역으로 연결하면, 상마마을과 하마마을의 음식점의 상권과 연계가 가능함



5) 2안)으로는 기존 갈맷길노선에서 범어사 문화체험누리길과 온천천변을 따라 내려와서 요산 문학로와 연계하여 범어사역으로 연결하면 2곳의 상권과 연결할 수 있음, 단, 범어사역에서 노포역까지 연결은 도로를 따라 갈 수 밖에 없음

6) 1안)으로 범어정수장에서 마을길을 거쳐 금정누리길과 연계하여, 노포역으로 연결하는 노선은 2번에서 3번지점까지 현재 길은 있으나, 일부 정비가 필요함



□ 변경제한 노선구간의 현황사진

<p>01      누리길_ 노포역 인근</p>	<p>02      누리길과 갈맷길 바닥표시</p>
<p>03      누리길</p>	<p>04      경동아파트 후문의 갈맷길</p>
<p>05      갈맷길 7-2</p>	<p>06      금정산 숲속 둘레길 안내판</p>
<p>07      범어사 문화체험누리길 안내판</p>	<p>08      범어사 문화체험누리길</p>

사진설명

- 1)~3) 최근 노포역에서 범어사까지 갈맷길인근으로 금정 누리길이 새로 만들어 졌음
- 4)5) 경동아파트 입구부터 범어사입구까지는 갈맷길이 차로 옆 테크로 만들어져 있음
- 6)금정산숲속 둘레길 안내판
- 7)8) 범어사 문화체험누리길 안내판 및 노선내 길모습





09 범어사 문화체험누리길



10 범어사 문화체험누리길 내 커피점



11 범어사 문화체험누리길



12 온천천 변



13 요산문화로 안내표지판



14 요산문화로 상가들



15 요산문화로 상가들



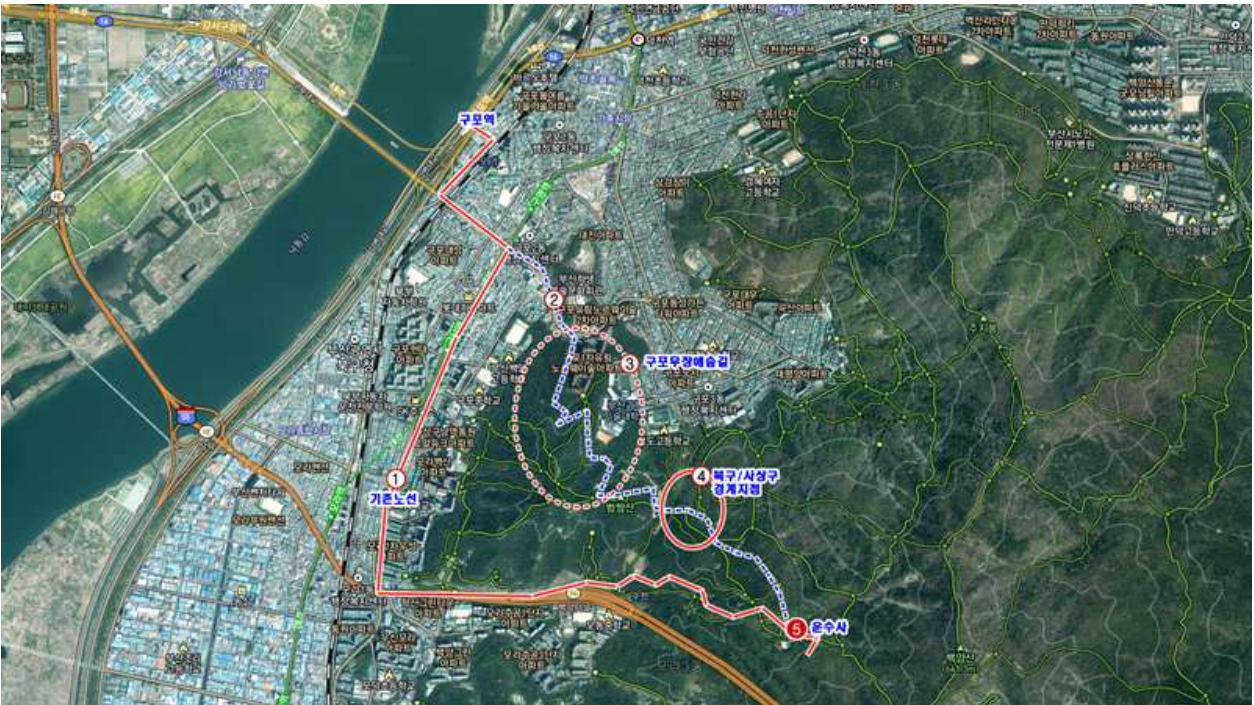
16 요산문화로 벽면\_ 스토리텔링

**사진설명**

- 09)10)11) 범어사 문화체험누리길의 풍경
- 12) 온천천을 따라 걸을 수 있음
- 13)14)15)16) 요산문화로의 상가와 거리 풍경들

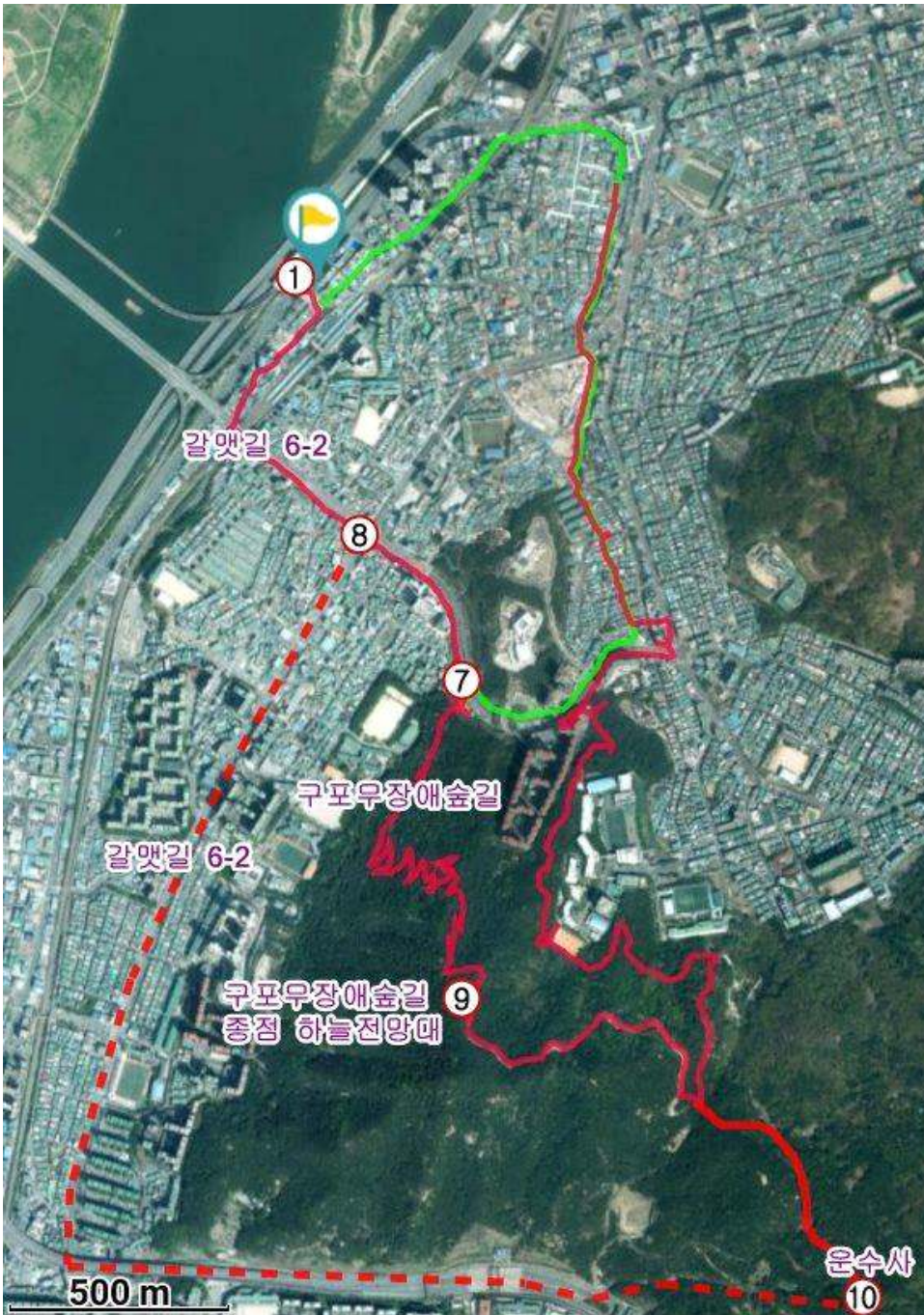
### 3. 갈맷길과 북구구간 골목상권에 대한 분석

- 1) 골목상권으로 이야기 할 수 있는 것이 ①구포시장과 ②만덕민속오리마을이 있으나, 실제 적용할 수 있는 골목상권은 구포시장임
- 2) 우선 골목상권과 연계 없이도 갈맷길 6-1, 6-2, 6-3구간 전체를 놓고 봤을 때, 6-2구간에 대한 조정이 필요함, 우선 ①번 기존노선 ②번은 추천노선으로 되어 있으나, ①번 기존노선에 있는 안내체계는 완전히 제거하고, ②번의 무장애길로의 노선변경이 필요함



- 3) 구포시장과 갈맷길을 연결하여 골목상권 활성화를 하고자 하면, 6-2구간 중, 위에 제시한 2번사항 구포무장애길로 갈맷길을 완전히 바꾸고, 구포역 등에서, 구포무장애길 입구까지에 대한 노선을 바꾸어 구포시장 상권과 연계하여야 함
- 4) 갈맷길 6-2구간을 구포역에서 구포만세거리의 상권과 연계하고, 구포시장과 최근에 정비가 완료된 대리천생태문화탐방로와 연계하여 구포 무장애길을 연결할 필요가 있음
- 5) 갈맷길과 구포무장애길에 대한 인지도는 상대적으로 높은 편이나, 갈맷길 6-2구간의 구포역에서 운수사까지 현 노선은 잘 이용하지 않고 있음

6) 현황지도 (사진포함)











@ 지도설명 :

- 1) 현재 갈맷길 6-2구간은 구포역에서 구포무장애숲길 입구까지 일반도로와 보행인도로 약1.3km와 더불어 무장애길을 포함하여 운수사를 거쳐 성지곡 까지 이어지고 있으나, 갈맷길 6-2구간의 일부를 지도와 같이 변경하면 거리 1.2km와 20분의 시간이 더 소요됨
- 2) 새로 제안하는 노선(연두색선)은 구포역에서 무장애길 입구까지 약 2.5km 40분의 시간이 소요됨

3) 추후 덕천역(구포시장)과 화명생태공원으로 연결하는 보행인도교가 완공되면, 상권활성화 차원에서 위 지도상 1번지점의 구포역에서 3번지점 덕천역으로 6-1, 6-2, 6-3구간의 시점과, 종점을 변경하면, 교통은 도시철도 2호선과 3호선 동시에 연계되고, 상권도 활성화 될것으로 보여짐



□ 변경제안 노선구간의 현황사진


			
01	구포역 광장	02	구포만세거리
			
03	구포국수 체험관	04	구포국수 조형물
			
05	덕천역_화명생태공원 보행교 건설중	06	구포시장입구_ 지도상 3번지점
			
07	구포시장출구_ 지도상 4번지점	08	4번에서 5번사이 보행도로

사진설명

- 1) 구포역에서 구포만세거리를 경유해서 덕천역(구포시장입구)를 연계하면 구포만세거리의 역사문화 풍경과 구포국수의 브랜드화를 통한 상권 활성화 가능
- 2) 5번사진과 같이 덕천역(구포시장입구)에서 화명생태공원으로 보행교 건설중 거의 완공시점에 있음
- 3) 시점과 종점을 구포시장으로 변경하거나, 경유하게 하면, 걷기의 시작과 마치면서 먹거리를 유도 할수 있음




09 대리천 생태문화 탐방로 안내판



10 대리천 생태문화 탐방로



11 대리천 생태문화 탐방로



12 대리천 생태문화 탐방로 이후 일부는 도로를 걸어야 함



13 구포무장애숲길 가는길



14 구포무장애숲길 가는길



15 구포무장애숲길 안내도



16 구포무장애숲길 설명

사진설명

- 01) 최근 대리천 생태문화탐방로가 개설되어 연계할 수 있음
- 02) 일부 연결에 도로를 일부 걸어야 하나, 차량이동이 거의 없는 이면도로라서 문제가 없음
- 03) 구포무장애숲길은 북구주민이 많이 이용하고 있으나, 갈맷길의 주노선이 아니기에 갈맷길로 인식이 별로 되어 있지 않음

## 5 동서대학교 클래스셀링 ( 걷는길 관련 학과 강의 )

### 1. 동서대학교(운동처방학과, 시니어운동처방학과)수업

- 목 적 : 동서대학교 시니어운동처방학과, 운동처방학과 학생으로 클래스셀링수업을 통하여 부산 갈맷길과 부산의 길을 수업차원으로 모니터링, 부산 길의 우수성과 중요성을 알리는 데 그 목적이 있다.
- 운 영 : 2021년 1학기 13주 수업을 진행함
- 주요내용
  - ① 동서대학교 시니어운동처방학과, 운동처방학과 학생들과 이론과 현장수업으로 진행
  - ② 동서대학교 학생들과 함께 부산 갈맷길 그리고 부산무장애행복누리길의 안전성, 편리성, 걷기 안내체계를 모니터링 한다.
  - ③ 모니터링 결과물을 학생들과 만들고 문제점을 개선할 수 있도록 한다.



(사)부산걷는길연합과 동서대학교 학생 무장애길 조사



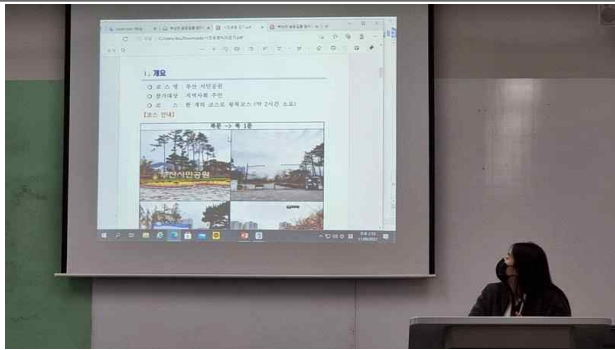
1회차(04.30) 현장조사(오시리아)



2회차(05.07) 현장조사(북구무장애길)



3회차(05.14) 현장조사(스포윈)



3회차 현장조사 후 발표, 토론



### 3

## 대외협력활동\_ 부산/타시도 길관련 단체와의 협력

### 1

## 길 & 걷기 동아리 및 한국걷는길연합 연대활동


### 1. 남해바래길4코스 고사리길을 다녀오다.

부산걷는길연합사무국에서는 생명그물사무국장, 낙동강하구기수 생태복원협의회사무처장, 바다살리기운동본부사무처장님과 남해바래길을 찾았다.

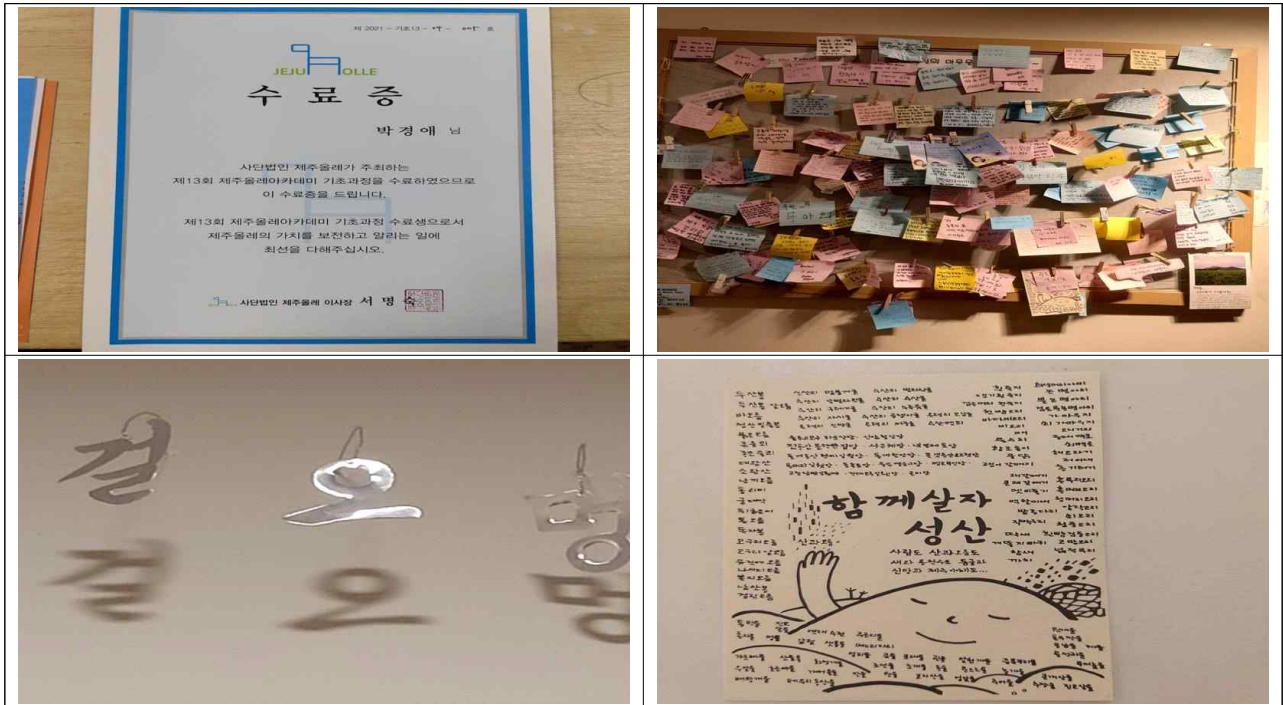
남해바래길탐방안내센터 팀장(윤문기)님은 한국의길과문화에서 근무하다 2020년 3월 남해로 내려와 안내센터의 팀장으로 근무를 한다. 남해군 공무원으로 일을 하게 된 윤팀장은 치밀하고 꼼꼼하게 남해바래길의 안내체계, 바래길의 디자인을 바꾸어 나가는 모습을 직접 현장에서 배웠다.



## 2. DMZ 평화의 길\_ 통일전기 2021



### 3. 제주올레 아카데미기초과정 참석\_ 박경애 ( 2021.04.03)



## 2

## 부산지역 시민환경단체와 걷는 길 관련 협력활동

- 04.22(목) 지구의날 실천활동 선언 (서면)
- 04.24(토) 14:00 지구의날행사\_부산역
- 05.01(토) 10:00 부산의길\_걷기\_백스코~송정\_줍깡활동
- 05.24(월) 10:30 낙동강따라 길걷기 자문회의\_환경수호운동연합
- 05.29(토)~30(일) 제10회 부산생물다양성탐사활동\_삼락생태공원
- 06.19(토)~21(월) 낙동강도보\_분천역\_임기역 일대
- 07.28(수) 09:00 낙동강하구\_생태관광 현장답사\_진우도 등
- 08.08(일) 08:00 808첼린저 활동\_수영강\_온천천\_삼락 등
- 08.27(금)~29(일) 낙동강도보\_안동주변
- 09.26(일) 10:00 우포늪 및 남지개비리길
- 10.23(금)~25(일) 낙동강도보\_안동, 승부역, 분천역, 봉화 등
- 10.30(토) 10:00 걷는길\_부산동천\_삼락걷기 행사\_환경수호운동연합
- 11.06(토)~07(일) 낙동강\_현장답사\_ 하회마을 선유줄불놀이 등
- 12.11(토)~12(일) 낙동강 에코트래킹\_남지\_우포늪\_주남\_화포습지 등
- 12.18(토) 10:00 낙동강하굿둑 상시개방 염원을 위한 낙동강하구 철새탐조건기



지구의날 실천운동 ( 4.22 )



지구의날 ( 4.22 )



생물다양성탐사활동 ( 5.29 삼락 )



온천천 두꺼비 로드킬 예방활동 (5.15)



낙동강상류도보 ( 06.21 )



진우도 생태관광 ( 07.28 )



안동 가일마을 문화탐방 ( 8.29 )



남지개비리길 ( 12.11 )



을숙도 철새탐조걷기 ( 12.18 )



808 챌린저 활동 ( 8.08 화명생태공원 )

## 4

## 조직운영관련 사업

### 1) 정기총회 및 운영위원회 등 회의

- 01.13(수) 13:00 부산걷는길연합 추진단회의\_ 박창희, 안하나 등
- 03.03(수) 19:30 걷는길연합\_정기총회\_Zoom회의\_1410호에서
- 10.05(화) 19:00 걷는길\_임원진회의\_연산동 오복미역



### 2) 임원진 단합대회 및 워크숍

- 11.06(토)~07(일) 낙동강\_현장답사\_ 하회마을 선유줄불놀이 및 안동 용계마을



### 3) 『걷기의 기쁨』 출판기념 및 부길연 송년회

주최: 부산걷는길연합, 작가 박창희  
일시 : 2021. 12. 22.(수) 17:00~  
장소 : 부산시민운동지원센터



## 2 2021년 수지결산서 (1월1일~12월31일)

① 수지계산표 (2021.01.01~2021.12.31)

(단위 : 원)

수 입		지 출	
구분	금액	구분	금액
<b>1. 후원회비</b>	<b>26,930,000</b>	<b>1. 인건비</b>	<b>26,402,000</b>
- 기부금 (개인)	1,830,000	-급여 (12개월분)	24,000,000
- 기부금 (기업)	25,100,000	-4대보험료	2,402,000
<b>2. 후원금</b>	<b>6,957,000</b>	<b>2. 경상비</b>	<b>7,870,450</b>
- 후원금 (사업)	1,757,000	-임대료	5,022,000
- 후원금 (특별)	5,200,000	-관리비	1,690,430
		-프린트임대비	355,000
		-전화 및 인터넷사용료	664,420
		-우편요금 및 각종수수료 등	44,850
		-국세 및 지방세	93,750
<b>3. 사업관련수입(보조금 등)</b>	<b>6,995,000</b>	<b>3. 일반운영비</b>	<b>487,750</b>
- 참가비	1,645,000	-식대 및 간식 생수 등	107,750
- 행사후원금	3,350,000	-교통비 등	30,000
- 연구용역사업	2,000,000	-연대비용_ 한길연 (7개월분)	350,000
<b>4. 기타수입</b>	<b>70,217</b>	<b>4. 사업추진비</b>	<b>10,284,275</b>
- 일자리지원금	70,000	-시민참여사업(오륙도투나잇 등)	3,466,375
- 이자수입	217	-조직사업 (타지역 방문포함)	353,500
		-정책사업 (토론)	816,000
		-정책사업 (모니터링)	628,400
		-정책사업 (동서대클래스셀링)	5,000,000
		-참가비 환불	20,000
<b>5. 차입금</b>	<b>2,000,000</b>	<b>5. 기타</b>	<b>0</b>
- 차입금(박경애)	2,000,000		
<b>①01~12월 수입합계</b>	<b>42,952,217</b>	<b>④01~12월 지출합계</b>	<b>45,044,475</b>
<b>②전년도 통장이월금</b>	<b>4,490,146</b>	<b>⑤총수지금액(③-④)</b>	<b>2,397,888</b>
		<b>⑥통장이월(12/31)</b>	<b>2,397,888</b>
<b>③총수입합계 (①+②)</b>	<b>47,442,363</b>	<b>⑦총수지차액(이월금)</b>	<b>2,397,888</b>

(2021년 12월 31일 현재)

# 참고 (2021.12.31. 현재)

부채 : 7,000,000원

① 차입금(박경애) : 5,000,000 ( 2020년 300만원 포함)

② 차입금(이준경) : 2,000,000 ( 2020년 200만원 )

## 3 2021년 회계년도 감사보고서

### ◆ 2021년도 감사보고서

1. 감 사 : 김해몽
1. 수 감 자 : 박경애 사무국장
1. 감사방법 : 서면보고에 의한 서류검토 및 인터뷰
1. 감사일자 : 2022년 3월 11일
1. 정관 4조(사업) 및 33조(회계감사)에 의거, 회계연도 2021년 01월01일부터 사업종료 12월31일까지의 사업 및 정산에 따른 감사 결과를 보고 드립니다.

### 1) 사업 감사보고

서류보관이 양호하며 사업별로 온.오프라인에 문서가 잘 정리되어 있습니다. 뉴스레터 등을 포함하여 2021년 사업전반에 대해 데이터 베이스로 구축하여 잘 보관할 필요가 있습니다.

2021년은 코로나 2년째로 방역지침에 따라 사업하기에는 여전히 어려운 상황이었습니다. 그러나 코로나 정국 1년을 지나면서 학습된 사업방식들이 새롭게 개발되었고 또 현실에 적응하는 사업모델을 보여주고 있습니다. 사업유형들을 보면 시민참여 및 홍보, 정책 및 조사연구사업, 모니터링, 부산의 길 정책포럼 개최, 대외협력사업, 장거리 걷기 오륙도 투나잇 등 전년도에 이어 틀을 갖추어가면서 중요한 사업들을 연속적으로 추진하였습니다. 특히 언론 인터뷰 등으로 대시민 홍보가 늘어나고 있어 고무적이라 할 수 있습니다. 부산갈맷길 9개 코스 21개 구간 정밀 모니터링 및 조사보고서는 갈맷길 활성화에 필요한 의미있는 자료입니다.

그럼에도 불구하고 부산시에서 정책으로 받아들일 수 있도록 적극적으로 통로를 만들지 못한 것이 아쉽습니다. 이는 향후에도 노력이 필요합니다. 부산의 길과 연계 금정구청과 MOU 체결, 동서대학교와 도보관광 활성화 프로젝트 업무협약체결, 동서대 MOU 및 장학금 전달식, 부산시의원과 간담회 추진, 동서대와 골목상권 활성화 연구용역 추진 등은 갈맷길을 통해 구간별로 특징에 따라 다양한 사업을 할 수 있다는 사업모델을 보여주었습니다. 2회째를 맞는 장거리 걷기 행사 ‘오륙도 투나잇’이 부산걷는길연합의 대표 사업브랜드로 자리잡아가고 있는 과정으로 그 기반을 잘 다져가고 있습니다.

향후 전국 행사로서 위상을 떨칠 수 있도록 전략적인 사업기획이 더욱 필요합니다. 연대활동으로 남해 바래길 탐방, DMZ 평화의 길, 제주올레 아카데미 참석, 부산지역 시민환경단체와 지구의 날 행사진행, 생물다양성 탐방, 낙동강 생태관광, 수영강, 우포

습지, 동천 탐방, 낙동강 에코트레킹, 낙동강 하구둑 개방 운동 등 협력사업을 활발히 전개한 것은 매우 바람직하다고 할 수 있습니다. 특히 박창희교수의 ‘걷기의 기쁨’ 출판기념회를 통해 길걷기를 갈망하는 시민들과의 공감력을 높이고 길걷기 인문학의 지평을 넓혀가는 행사는 매우 좋았습니다.

다만 아직도 실무력 보강방안과 함께 시민참여의 폭을 넓히는 문제는 포스트코로나를 대비하는 과제이므로 준비가 필요합니다. 어려운 여건속에서도 필요한 사업들을 하나 하나 펼쳐나감으로써 조직 발전의 기초를 쌓아가고있는 실무력에 격려를 보냅니다.

## 2) 회계 감사보고


2021회계연도(2021. 1. 1~2021. 12. 31) 사단법인 부산걷는길연합의 예산집행 및 예산집행 관련 증빙서류는 온.오프라인에서 잘 보관되어있으며 서류를 확인한 결과 회계처리가 이상없음을 확인하였습니다.

### □ 검토의견

- 재정 안정화 방안과 함께 보조 실무력 확보 방안에 대해 적극적인 모색이 필요합니다.
- 부채가 전년도보다 늘어났습니다. 조직운영에 부담이 되지 않도록 합리적인 예산계획이 필요하며 수입 규모에 맞는 적정한 지출 집행이 요구됩니다.
- 정책사업의 결과물이 실질적으로 정책에 반영될 수 있도록 통로가 마련될 필요가 있습니다.

2022년 3월 11일

사업 및 회계감사

김해룡 



제안설명 : 박경애 사무국장

제안사유

아래와 같이 임원(이사장)선임에 대한 총회의 승인을 요청합니다.

관계조항

정관

제10조(임원의 선임) 임원은 총회에서 출석회원 과반수의 찬성으로 선출한다.

① 법인의 임원은 총회에서 선출한다.

제안설명 및 사업계획보고 : 박경애 사무국장

제안사유

아래와 같이 2022년도 사업계획 및 예산(안)에 대한 총회의 승인을 요청합니다.

관계조항

정관

제19조(총회의 의결사항) 총회에서의 의결사항은 다음 각 호와 같다

5. 사업계획 및 예산(안)의 승인

# 1 2022년 사업계획(안)

## 목표 부산의 길 자산과 가치발견을 통한 관광도시 부산만들기

### 추진 방향

- 부산시민과 전문가, 시민사회단체가 참여하는 길 걷기 조직을 통해 부산을 걷기 좋은 도시로 만들기
- 부산의 길 자산과 가치를 발견하며 이와 연관된 포럼과 연구 활동을 통해 부산을 보행혁신도시로 만들기
- 다양한 길 걷기 프로그램을 개발하고, 부산의 자랑인 갈맷길과 도심지의 각종 테마길을 연계한 관광도시 부산만들기
- 국내 걷기단체들과의 연대활동을 통한 다양한 연대활동

### 1. 시민참여 및 홍보사업

- 1) 오륙도 투나잇\_ 장거리 걷기
- 2) 일반도보\_ 갈맷길 등
- 3) 뉴스레터 제작 발송

### 2. 정책 및 조사연구사업

- 1) 부산의 길 정책포럼 및 세미나
- 2) 부산의 길 현황조사 및 모니터링
- 3) 동서대학교 클레스셀링
- 4) 부산갈맷길 등 길 관련 사진 및 영상작업

### 3. 대외 협력사업

- 1) 길 & 걷기 동아리 및 한국걷는길연합 연대활동
- 2) 부산지역 시민환경단체 등과 연대활동

### 4. 조직운영관련 사업

- 1) 정기총회 및 운영위원회 등 회의

# 1

## 시민참여 및 홍보사업

### 1) 오륙도 투나잇\_ 장거리 걷기

- 목 적 : 부산의 자랑인 갈맷길과 보행길을 체험하고 시민적 걷기운동을 활성화하고 향후 걷기좋은도시 부산을 대표하는 세계적인 장거리 트레일로 육성하는데 목적이 있다.
- 일 시 : 2022년 04월02일(토)~03일(일)
- 참여대상 : 장거리 걷기 매니아 누구나
- 주요내용
  - » 코스 : 다대포해수욕장~낙동강하굿둑~강서구청역~금정산~온천천~수영강하류~광안리해수욕장~이기대~오륙도스카이워크
  - 하 프 : 22km (다대포해수욕장~대저생태공원 관리사무소)
  - 장거리 : 62km (다대포해수욕장~대저생태공원~오륙도스카이워크)
- 예산안 : 1,000천원

### 2) 일반도보\_ 갈맷길 등

- 목 적 : 부산의 자랑인 갈맷길과 부산의 보행길 걷기를 통하여 삶의 질을 개선하고 있고, 우리 시대의 확실한 아이콘이자 문화가 되고 있다. 이에 길 걷기의 생활화, 걷기운동의 전문화를 이루고, 부산을 쾌적한 녹색도시로 바꾸기 위하여 정기적으로 길 걷기를 통하여 부산시민의 건강과 부산갈맷길을 알리는데 그 목적이 있다
- 운 영 : 매월 1회 이상 정기도보
- 주요내용
  - ① 매월 2째주 토요일은 정기걷기행사를 추진
  - ② 부산지역의 다양한 길과 관련 자료 및 행사를 취합하여 뉴스레터, SNS, 언론/방송 다양한 방법으로 소통 및 홍보활동
  - ③ 기존 걷기단체 및 보행약자를 위한 무장애 행복누리길걷기와 병행하여 걷기 행사를 추진
- 예산안 : 1,200천원

### 3) 뉴스레터 제작 발송 등

- 목 적 : 정기적으로 부산의 길 및 전국의 길관련 뉴스와 부산걷는길 연합의 행사내용 및 공지사항 등을 뉴스레터를 통해 부산의 길을 홍보하는데 목적이 있다.
- 운 영 : 매월 1회 이상 뉴스레터 제작 및 발송

○ 주요내용 :

- ① 부산의 길 및 전국의 길관련 뉴스를 검색하여 뉴스레터로 알리기
- ② 유튜브나 페이스북 등 SNS로 부산의 길 및 활동사항 홍보

## 2 정책 및 조사 연구 사업

### 1) 부산의 길 정책포럼 및 세미나

- 목 적 : 부산의 다양한 시민과 전문가, 시민사회단체가 참여하는 길 걷기 조직을 통해 부산을 걷기 좋은 도시로 만들어가고, 지역의 길 자산과 가치를 발견하며 이와 연관된 포럼과 연구활동을 통해 부산을 보행혁신도시로 만드는 데 힘을 모은다.

○ 주요내용

- ① 전문가와 부산길 가치발견을 위한 정책포럼 및 세미나
- ② 부산의 길 자산과 가치발견을 위해 우리가 나아가야할 방향 등 내용으로

### 2) 부산의 길 현황조사 및 모니터링

- 목 적 : 부산의 보행길 및 부산갈맷길의 시종점에 대한 점검 및 안전성, 편리성, 걷기 안내체계를 점검하고 보완할 수 있도록 한다.

- 일 시 : 3월~12월

○ 주요내용

- ① 부산의 보행길 및 부산갈맷길은 수시로 점검하고 모니터링을 한다.
- ② 부산갈맷길 등의 안전성, 편리성 등 종합적으로 정밀모니터링을 실시한다.
- ③ 부산갈맷길 시종점 개선관련 등 보고서 작성 및 정책제안 활동을 한다.

- 예산안 : 3,000천원

### 3) 동서대학교 클래스셀링 ( 학과 강의 )

- 목 적 : 동서대학교 시니어운동처방학과 학생으로 클래스셀링수업을 통하여 부산 갈맷길과 부산의 길을 수업 차원으로 모니터링하고, 부산의 길의 우수성과 중요성을 알리는 데 그 목적이 있다.

- 운 영 : 2022년 1학기 13주 수업으로 함

○ 주요내용

- ① 동서대학교 시니어운동처방학과 학생들과 현장수업을 진행
- ② 동서대학교 학생들과 함께 부산 갈맷길의 시종점과 연계하여 골목상권 활성화 및 길의 안전성, 편리성, 걷기 안내체계 등을 모니터링 한다.
- ③ 모니터링 결과물을 학생들과 만들고 문제점은 개선할 수 있도록 한다.

#### 4) 부산갈맷길 등 길 관련 사진 및 영상작업

- 목 적 : 부산의 갈맷길 및 아름다운 길을 홍보하고 알릴 수 있도록 갈맷길 코스별, 계절별 다양한 사진과 영상을 남기는 작업을 한다.
- 일 시 : 1월~12월
- 주요내용
  - ① 부산걷는길연합 회원들 스스로 사진과 영상을 평소에 찍어두고 사무국에서는 회원들 각각의 사진과 영상을 모우고 자료화 한다.
  - ② 사무국 차원에서는 걷기행사와 기타 다양한 방법으로 정기적으로 사진과 영상을 DB화 한다

### 3 대외 협력사업

#### 1) 길 & 걷기 동아리 및 한국걷는길연합 연대활동

- 목 적 : 부산의 걷기동아리와 길걷기 카페 등 길과 관련된 많은 단체들과 연대하고, 한국걷는길연합 등과 연대하여 부산의 길을 알리고, 길 관련 최신 정보들을 상호교류하는데 목적이 있다.
- 일 자 : 1월~12월
- 주요내용 :
  - ① 부산의 걷기동아리와 길걷기 카페 등 길과 관련된 많은 단체들과 연대
  - ② 한국걷는길 연합과 상호교류 및 연대활동
- 예산안 : 500천원

#### 2) 부산지역 시민환경단체 등과 연대활동

- 목 적 : 2020년 부산걷는길연합과 MOU협약이 되어 있는 단체를 통해 부산을 걷기 좋은 도시, 쾌적한 녹색도시로 바꾸기 위하여 상호 노력하는데 그 목적이 있다.
- 주요내용
  - ① 부산걷는길연합 및 협력단체가 길과 관련된 행사시 상호 참여
  - ② 시민단체의 활동속에 길 주변의 정화활동 등 길과 관련된 사업들과 상호 적극적으로 참여하여 시너지효과를 극대화 한다.

## 2 2022년 예산(안)

(단위 : 원)

수입 (안)		지출 (안)	
구분	누계	구분	누계
<b>1. 회비수입</b>	<b>0</b>	<b>1. 인건비 (활동비)</b>	<b>25,500,000</b>
- 회비	0	- 사무처장 (1인*200만*12월)	24,000,000
		- 4대보험료(사업자 부담분)	1,500,000
<b>2. 후원금 등</b>	<b>36,000,000</b>	<b>2. 운영비 (경상비)</b>	<b>7,200,000</b>
- 기부금 (이사 등)	30,000,000	- 임대료 (40만원 * 12개월)	4,800,000
- 후원금	6,000,000	- 관리비 (15만원 * 12개월)	1,800,000
		- 통신비 (인터넷, 전화 등)	600,000
<b>3. 사업관련 수입</b>	<b>5,000,000</b>	<b>3. 각종 사업비</b>	<b>8,300,000</b>
- 사업관련 지원금 등	5,000,000	- 시민참여사업 (길걷기)	1,100,000
		- 포럼과 연구 활동 (아카데미)	1,000,000
		- 길 현황조사 및 모니터링	500,000
		- 국내외 연대활동	700,000
		- 동서대 클래스셀링	5,000,000
<b>4. 기타</b>	<b>3,000,000</b>	<b>4. 기타</b>	<b>3,000,000</b>
- 2021년 이월금	2,397,888	- 잡지출	500,000
- 기타수익	602,112	- 2022년 이월금	2,500,000
<b>총 수입계</b>	<b>44,000,000</b>	<b>총 지출계</b>	<b>44,000,000</b>

제안사유

위 2개의 의안 외 기타 중요한 안건이 있다면 상정하여 심의 할 것을 제안

관계조항

정관

제19조(총회의 의결사항) 총회에서의 의결사항은 다음 각 호와 같다

6. 기타 중요사항



## II. 부록

### 1. 사단법인 부산걷는길연합 정관\_ 2019.11.27현재

#### 제1장 총 칙

**제1조(명칭)** 본 법인의 명칭은 “사단법인 부산걷는길연합(Busan Trails Association)” (이하 “법인”이라 한다)이라 칭한다.

**제2조(목적)** 법인은 부산을 걷기 좋은 도시로 만들고, 지역의 길 자산과 가치를 재발견하여 부산시민의 행복과 삶의 질 향상에 기여함을 목적으로 한다.

**제3조(소재)** 법인의 사무실은 부산광역시 연제구 중앙대로 1078, 뉴그랜드오피스텔 1410호에 둔다.

**제4조(사업)** 법인은 제2조의 목적을 달성하기 위하여 다음 각 호의 사업을 한다.

1. 도심보행길 모니터링, 갈맷길 가꾸기 등 부산을 보행친화도시로 만드는 제반 활동
2. 부산의 걷는 길 활성화를 위한 각종 조사, 연구, 교육, 이벤트, 홍보, 위탁, 출판사업
3. 부산 길 걷기 프로그램의 활성화 및 자원봉사자, 길 가이드 등 인력의 교육과 양성
4. 보행혁신도시를 위한 전문가 포럼 운영 및 연구 활동
5. 보행문화 활성화를 위한 국내외 네트워크 및 교류 연대사업
6. 그 밖의 법인의 목적 달성에 필요한 사업

#### 제2장 회 원

**제5조(회원의 자격)** ① 법인의 회원은 제2조의 목적과 설립취지에 찬성하여 정해진 가입절차를 마친자(기관, 단체)로 한다.

② 법인의 회원이 되고자 하는 자는 정해진 회원가입신청서를 법인에 제출하여야한다.

③ 회원의 자격, 가입회비 등에 관한 세부사항은 총회에서 별도의 규정으로 정한다.

#### **제6조(회원의 권리)**

① 회원은 법인 임원 선거권 및 피선거권을 가지며 총회에 참석하여 법인의 활동에 관한 의견을 제안하고 의결에 참여할 권리를 가진다.

② 회원은 법인의 자료 및 출판물을 제공받으며, 법인 운영에 관한 자료를 열람 할 수 있다.

**제7조(회원의 의무)** 회원은 다음 각 호의 의무를 지닌다.

1. 회원은 법인의 정관과 모든 규약 준수
2. 총회 및 이사회의 결의사항 이행
3. 회비 및 제 부담금 납부

### 제8조(회원의 탈퇴 및 상벌)

- ① 회원이 법인을 탈퇴하고자 할 때는 서면으로 탈퇴의사를 밝힌다.
- ② 법인의 발전에 기여한 회원에 대해서는 이사회 의결을 거쳐 포상 할 수 있다.
- ③ 회원이 법인이 정한 의무를 다하지 않았거나 명예를 실추시킨 경우, 1년 이상 회원의 의무를 준수하지 않은 경우에는 이사회 의결과 승인으로 제명할 수 있다.
- ④ 탈퇴 및 제명으로 인하여 회원의 자격을 상실한 경우에는 납부한 회비 등에 대한 권리를 요구 할 수 없다.

## 제3장 임 원

제9조(임원의 구성) 본회에 다음과 같은 임원을 둔다.

1. 이사장 1인
2. 이사 3~5인 이내
3. 감사 1~2인 이내로 한다

제10조(임원의 선임) 임원은 총회에서 출석회원 과반수의 찬성으로 선출한다.

- ① 법인의 임원은 총회에서 선출한다.
- ② 이사장은 이사 중에서 호선한다.
- ③ 임원의 임기는 3년으로 하고, 연임이 가능하며, 임기만료 1개월 전에 후임자를 선출해야 한다.
- ④ 임원이 궐위된 경우에는 궐위된 날로부터 2개월 이내에 후임자를 선출하여야 한다.
- ⑤ 임원 선출이 있을 때에는 임원선출이 있는 날부터 3주 이내에 관할법원에 등기를 필한 후 주무관청에게 통보하여야 한다.

제11조(임원의 해임) 임원이 다음 각 호의 어느 하나에 해당하는 행위를 한 때에는 총회의 의결을 거쳐 해임 할 수 있다.

1. 법인의 목적에 위배되는 행위
2. 임원간의 분쟁·회계부정 또는 현저한 부당행위
3. 법인의 업무를 방해하는 행위

제12조(임원의 결격사유) 다음 각 호의 어느 하나에 해당하는 자나, 해당하게 된 때에는 임원이 될 수 없거나, 임원 자격을 상실한다.

1. 미성년자
2. 금치산자 또는 한정치산자
3. 파산자로서 복권이 되지 아니한 자
4. 법원의 판결에 의하여 자격이 상실 또는 정지된 자
5. 금고 이상의 실형 선고 받고 그 집행이 종료되거나 집행이 면제된 날부터 3년이 경과되지 아니한 자
6. 금고 이상의 형의 집행유예선고를 받고 그 유예기간 중에 있는 자

제13조(임원의 임기)

- ① 임원의 임기는 이사는 3년, 감사는 3년으로 하며 연임할 수 있다. 다만 보선임원의 임기는 전임자의 잔임 기간으로 한다.
- ② 임원은 임기만료 후라도 후임자가 취임할 때까지는 임원으로 직무를 수행한다.

#### 제14조(임원의 직무)

- ① 이사장은 법인을 대표하고 법인의 업무를 통할하며, 총회 및 이사회 의 의장이 된다.
- ② 이사는 이사회에 출석하여 법인의 업무에 관한 사항을 의결하며, 이사회 또는 이사장으로부터 위임 받은 사항을 처리한다.
- ③ 감사는 다음의 직무를 수행한다.
  1. 법인의 재산상황을 감사하는 일
  2. 총회 및 이사회 의 운영과 그 업무에 관한 사항을 감사하는 일
  3. 제1호 및 제2호 의 감사결과 부정 이 있음을 발견한 때에는 이사회 또는 총회에 그 시정을 요구하고 주무관청에게 보고하는 일
  4. 제3호 의 시정요구 및 보고하기 위하여 필요한 때에는 총회 또는 이사회 의 소집을 요구하는 일
  5. 법인의 재산상황과 업무에 관하여 총회 및 이사회 또는 의장에게 의견을 진술하는 일

#### 제15조(이사장 의 직무대행)

- ① 이사장이 유고 또는 궐위된 때에는 이사 중 연장자가 이사장 의 직무를 대행한다.
- ② 1항 의 규정에 따라 이사장 의 직무를 대행하는 이사는 지체 없이 이사장 을 선출해야 한다.

## 제4장 총회

제16조(총회 의 구성) 총회는 법인 의 최고 의결 기관이며 회원으로 구성한다.

#### 제17조(총회 의 구분과 소집)

- ① 총회는 정기총회와 임시총회로 구분하며, 이사장이 소집한다.
- ② 정기총회는 매 회계연도 개시 1월 전까지 소집하며, 임시총회는 이사장이 필요하다고 인정할 때에 소집한다.
- ③ 총회 의 소집은 이사장이 회의 안건, 일시, 장소 등을 명기하여 회의 개시 7일전까지 문서로 각 회원에게 통지하여야 한다.

제18조(총회 소집 의 특례) ① 이사장은 다음 각 호 의 어느 하나에 해당하는 소집요구가 있을 때에는 그 소집요구일로부터 20일 이내에 총회를 소집하여야 한다.

1. 재적이사 과반수가 회의 의 목적을 제시하여 소집을 요구할 때
  2. 제14조 3항 4호 의 규정에 따라 감사가 소집을 요구한 때
  3. 재적회원 3분의 1이상이 회의 의 목적을 제시하여 소집을 요구한 때
- ② 총회 소집권자가 궐위되거나 이를 기피함으로써 7일 이상 총회 소집이 불가능한 때에는 재적이사 과반수 또는 재적회원 3분의 1이상의 찬성으로 총회를 소집할 수 있다.
- ③ 제2항 의 규정에 따른 총회는 출석이사 중 최연장자 의 사회로 그 의장을 선출한다.

제19조(총회 의 의결사항) 총회에서의 의결사항은 다음 각 호와 같다

1. 임원 의 선출 및 해임에 관한 사항
2. 법인 의 해산 및 정관변경에 관한 사항
3. 기본재산의 처분 및 취득과 자금의 차입에 관한 사항
4. 사업 및 결산 의 승인
5. 사업계획 및 예산(안) 의 승인

6. 기타 중요사항

**제20조(의결정족수)**

- ① 총회는 정관에서 정하는 사항을 제외하고는 출석 회원 과반수의 찬성으로 의결한다.
- ② 총회의 의결권은 총회에 참석하는 다른 회원에게 서면으로 위임할 수 있다. 이 경우 위임장은 총회 개시 전까지 의장에게 제출하여야 한다.

**제21조(의결제척사유)** 회원이 다음 각 호의 어느 하나에 해당하는 때에는 그 의결에 참여하지 못한다.

- 1. 임원의 선출 및 해임에 있어 자신에 관한 사항을 의결할 때
- 2. 금전 및 재산의 수수 또는 소송 등에 관련되는 사항으로서 자신과 법인의 이해가 상반될 때

## 제5장 이사회

**제22조(이사회 의 구성)** 이사회는 이사장과 이사로 구성한다.

**제23조(이사회 의 소집)**

- ① 이사회는 정기이사회와 임시이사회로 구분하며, 이사장이 이를 소집한다.
- ② 정기이사회는 년2회 개최하고, 임시이사회는 감사 또는 이사의 3분의 1이상의 요청이 있거나, 이사장이 필요하다고 인정하는 때에 소집한다.
- ③ 이사장은 이사회를 소집하고자 할 때에는 회의개최 7일전까지 이사 및 감사에게 회의의 목적과 안건 개최 일시 및 장소를 통지하여야 한다. 다만, 긴급하다고 인정되는 정당한 사유가 있을 때에는 그러하지 아니한다.

**제24조(이사회 의 의결사항)** 이사회는 다음 사항을 심의, 의결한다.

- 1. 업무집행에 관한 사항
- 2. 사업계획의 운영에 관한 사항
- 3. 예산·결산서의 작성에 관한 사항
- 4. 재산관리에 관한 사항
- 5. 총회에 부의할 안건의 작성
- 6. 총회에서 위임받은 사항
- 7. 정관에서 정한 권한에 속하는 사항
- 8. 기타 법인의 운영상 중요하다고 회장이 부의하는 사항

**제25조(의결정족수)** 이사회는 재적이사 과반수의 출석으로 개최하고 출석이사 과반수의 찬성으로 의결한다. 다만, 가부동수인 경우에는 의장이 결정한다.

**제26조(서면결 의 금지)** 이사회 의 의결은 서면결의에 의할 수 없다.

- ① 이사장은 이사회에 부의할 사항 중 경미한 사항 또는 긴급을 요하는 사항에 관하여는 이를 서면으로 의결할 수 있다. 이 경우 회장은 그 결과를 차기 이사회에 보고하여야 한다.
- ② 제1항 서면결 의 사항에 대하여 재적이사 과반수가 이사회에 부칠 것을 요구하는 때에는 이사장은 이를 따라야 한다.

**제27조(의결제척사유)** 이사가 다음 각 호의 어느 하나에 해당하는 때에는 그 의결에 참여하지 못한다.

- ① 임원의 선출 및 해임에 있어 자신에 관한 사항을 의결할 때
- ② 금전 및 재산의 수수 또는 소송 등에 관련되는 사항으로서 자신과 법인의 이해가 상반될 때

## 제6장 재산과 회계

### 제28조(재산의 구분)

- ① 법인의 재산은 다음과 같이 기본재산과 보통재산으로 구분한다.
- ② 기본재산은 법인의 목적사업 수행에 관계되는 부동산 또는 동산으로서 법인 설립 시 그 설립자가 출연한 재산과 이사회에서 기본재산으로 정한 재산으로 하며 그 목록은 별지1과 같다.
- ③ 보통재산은 기본재산 이외의 재산으로 한다.

### 제29조(재산의 관리)

- ① 법인의 기본재산을 매도, 증여, 임대, 교환하거나 담보제공 또는 용도 등을 변경하고자 할 때 또는 의무의 부담이나 권리를 포기하고자 할 때는 이사회 의결을 거쳐야 한다.
- ② 기본재산의 변경에 관하여는 정관변경에 관한 규정을 준용한다.

**제31조(재원)** ① 법인의 유지 및 운영에 필요한 경비의 재원은 다음과 같다.

- 1. 회비
  - 2. 정부 및 지방자치단체보조금
  - 3. 각종 기부금
  - 4. 기본재산으로부터 생기는 과실금
  - 5. 기타
- ② 법인의 예산외에 채무부담을 하고자 할 때에는 이사회 의결을 거쳐 주무관청의 승인을 받아야 한다.

**제32조(회계연도)** 법인의 회계연도는 정부의 회계연도에 따른다.

### 제32조(예산편성 및 결산)

- ① 법인은 회계연도 1월전에 사업계획 및 예산안을 이사회 의결을 거쳐 총회의 승인을 얻는다. 다만, 국고부담이 수반되는 사업은 사전에 주무관청의 승인을 받아야 한다.
- ② 법인은 사업실적 및 결산내용을 당해 회계연도 종료 후 2월 이내에 이사회 의결을 거쳐 총회의 승인을 얻어야 한다.

**제33조(회계감사)** 감사는 회계감사를 년1회 이상 실시하여야 한다.

**제34조(업무보고)** 익년도의 사업계획서 및 예산서와 당해연도 사업실적서 및 수지결산서는 회계연도 종료 후 2월 이내에 주무관청에 보고하여야 한다. 이 경우 재산목록과 업무현황 및 감사결과 보고서도 함께 제출하여야 한다.

**제35조(각종기부금의 관리)** 홈페이지를 통해 연간 기부금 및 모금액, 활용실적을 연 1회 이상 공개한다.

## 제7장 사무부서

### 제36조(사무처)

- ① 이사장의 지시를 받아 법인의 사무를 처리하기 위하여 사무처를 둔다.
- ② 사무처에 사무처장 1인과 필요한 직원을 둘 수 있다.
- ③ 사무처는 이사회회의 의결을 거쳐 이사장이 임명한다.
- ④ 사무처의 조직 및 운영에 관한 사항은 이사회회의 의결을 거쳐 별도로 정한다.

## 제8장 보 칙

**제37조(정관변경)** 이 정관을 변경하고자 할 때에는 총회에서 출석회원 3분의 2의 찬성으로 의결하여 주무관청의 허가를 받아야 한다.

**제38조(해산)** 법인이 해산하고자 할 때에는 총회에서 재석회원 4분의 3이상 찬성으로 의결하여 주무관청에게 신고하여야 한다.

**제39조(잔여재산의 처리)** 법인이 해산된 때의 잔여재산은 총회의 의결을 거쳐 주무관청의 허가를 얻어 국가, 지방자치단체 또는 유사한 목적을 가진 다른 비영리법인에게 귀속한다.

**제40조(청산종결의 신고)** 청산인은 법인의 청산을 종결한 때에는 민법 제94조의 규정에 의하여 그 취지를 등기하고 청산종결 신고서를 주무관청에 제출한다.

**제41조(준용규정)** 이 정관에 규정되지 아니한 사항은 민법 중 사단법인에 관한 규정과 행정자치부 소관 비영리법인의 설립 및 감독에 관한 규칙을 준용한다.

**제42조(규칙제정)** 이 정관이 정한 것 외에 법인의 운영에 관하여 필요한 사항은 이사회회의 의결을 거쳐 규칙으로 정한다.

## 부 칙

**제1조(시행일)** 이 정관은 주무관청의 허가를 받아 법원에 등기를 한 날부터 시행한다.

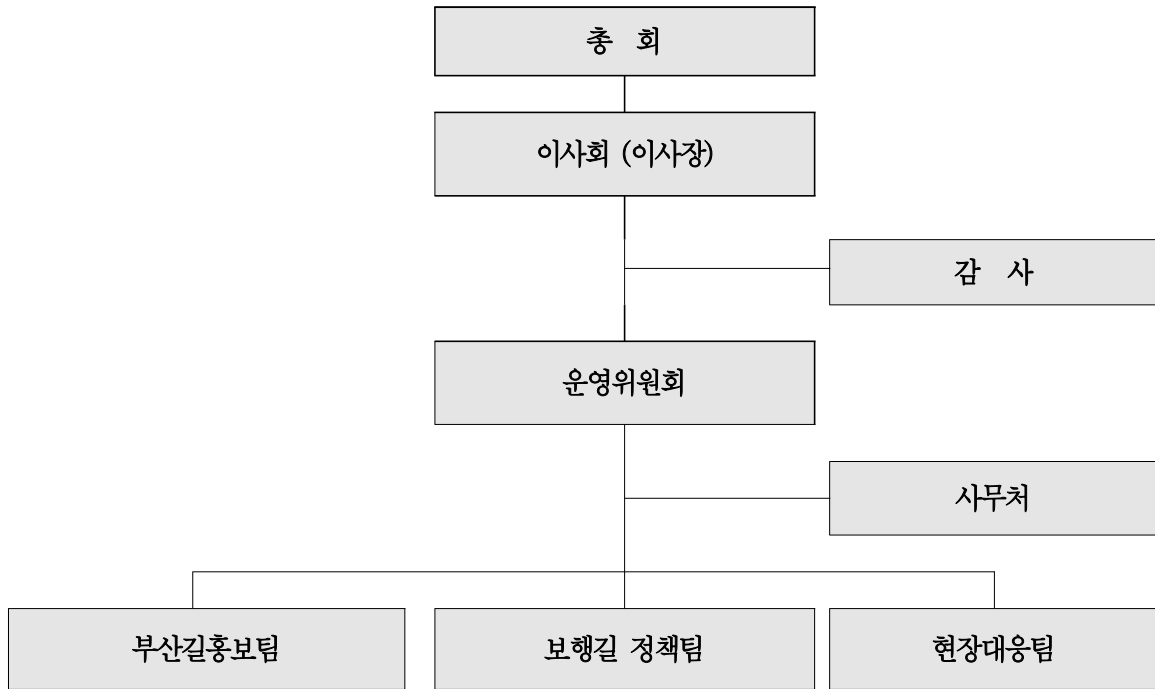
**제2조(경과조치)** 이 정관 시행당시 법인설립을 위하여 발기인 등이 행한 행위는 이 정관에 따라 행한 것으로 본다.

**제3조(설립자의 기명날인)** 법인을 설립하기 위하여 이 정관을 작성하고 다음과 같이 설립자 전원이 기명날인한다.

2019년 11월 27일

## 2. (사)부산걷는길연합 조직도

### ① 조직도



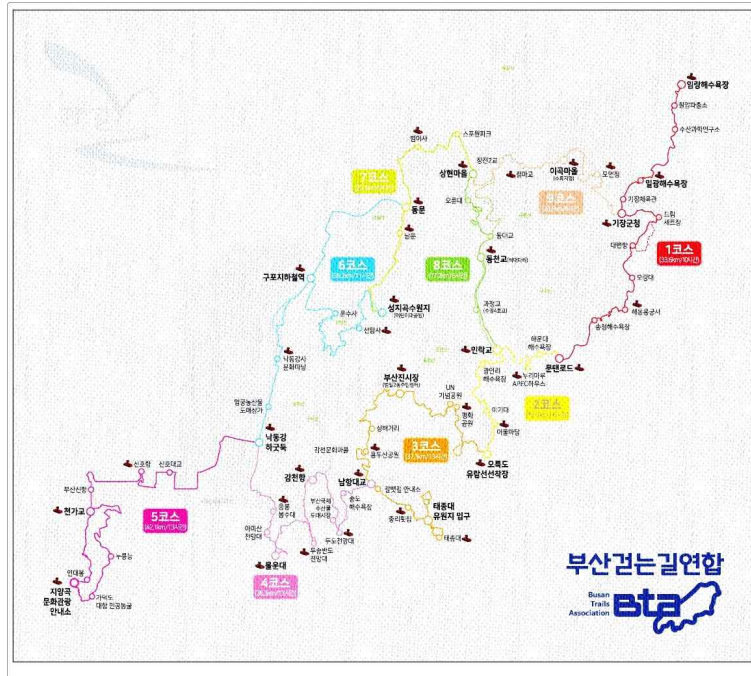
### ② (사)부산걷는길연합 임원명부

#### ◆ 이사회 ( 제1기\_ 2020.01.01.~2022.12.31 )

번호	이름	소속단체 및 직책	비고
1	박정애	부산걷는길연합 대표	이사장
2	한장석	부산시민걷기동호회 회장	이사
3	김성국	소풍가는누릿길동호회 회장	이사
4	이준경	생명그물 대표	이사

#### ◆ 감사 ( 제1기\_ 2020.01.01.~2022.12.31)

번호	이름	소속단체명	역할
1	김해몽	부산시민센터 센터장	사업 및 예산 전반



## (사)부산걷는길연합

부산광역시 연제구 중앙대로 1078, 1410호(연산동, 뉴그랜드오피스텔)

Tel : 051-866-8678 Fax : 051-866-8679

<http://blog.daum.net/8668678bta> E-mail : [8668678bta@daum.net](mailto:8668678bta@daum.net)